

## INFORME DIARIO DE MONITOREO DE MEDIOS\*

\*Vigilancia basada en eventos de interés epidemiológico mediante el monitoreo de medios abiertos de comunicación locales y nacionales.

### Reporte de eventos:

Amenaza	Tema	Medio	Fecha	Resumen	Liga	Prioridad
Biológico	Covid-19	El sol de Cuernavaca	19 agosto 2020	Esta tarde se dieron a conocer actualizaciones por la pandemia de COVID-19 en Morelos.	<a href="https://www.diariodemorelos.com/noticias/llega-morelos-las-968-muertes-por-covid-19">https://www.diariodemorelos.com/noticias/llega-morelos-las-968-muertes-por-covid-19</a>	Bajo
Biológico	Covid-19	Diario de Morelos	19 agosto 2020	El subsecretario de Protección Civil del municipio, Gonzalo Barquín Granados informó que en lo que va de la contingencia, el personal operativo a la fecha atendió 116 posibles fiestas.	<a href="https://www.diariodemorelos.com/noticias/reportan-proteccion-civil-116-fiestas-clandestinas-en-cuernavaca-hubo-bromas">https://www.diariodemorelos.com/noticias/reportan-proteccion-civil-116-fiestas-clandestinas-en-cuernavaca-hubo-bromas</a>	Bajo
Biológico	Covid-19	La Unión	20 agosto 2020	La tarde del martes, autoridades de la Secretaría de Salud informaron que en Morelos hay mil 273 casos confirmados acumulados de covid-19; asimismo, se han registrado 257 defunciones.	<a href="https://www.launion.com.mx/morelos/sociedad/noticias/166120-confirman-brote-de-covid-19-en-sapac.html">https://www.launion.com.mx/morelos/sociedad/noticias/166120-confirman-brote-de-covid-19-en-sapac.html</a>	Medio
Biológico	Covid-19	La Unión	19 agosto 2020	La Secretaría de Salud informa que a la fecha en Morelos se han estudiado 10 mil 456 personas, de las cuales se han confirmado cuatro mil 851 con coronavirus COVID-19, 241 están activas, descartado cuatro mil 962 y están como sospechosas 643; se han registrado 964 defunciones.	<a href="https://www.launion.com.mx/morelos/sociedad/noticias/166043-aumentan-contagios-en-personas-menores-de-40-anos.html">https://www.launion.com.mx/morelos/sociedad/noticias/166043-aumentan-contagios-en-personas-menores-de-40-anos.html</a>	Bajo
Biológico	Covid-19	La Unión	20 agosto 2020	Con el propósito de evitar un brote de dengue, zika y chikungunya, se estableció un cerco sanitario en este municipio que contempla acciones de descacharrización, abatización y nebulización, con el apoyo del Departamento de Vectores de la Jurisdicción Sanitaria Número III (JS-III).	<a href="https://www.launion.com.mx/morelos/cuautla/noticias/166140-redoblan-medidas-de-prevencion-contra-el-dengue-en-axochiapan.html">https://www.launion.com.mx/morelos/cuautla/noticias/166140-redoblan-medidas-de-prevencion-contra-el-dengue-en-axochiapan.html</a>	Bajo



SERVICIOS  
DE SALUD



<http://ssm.gob.mx>



Servicios de Salud Morelos



@MorelosSalud

## INFORME DE RIESGOS METEOROLOGICOS

**Fuente:** Servicio Meteorológico Nacional de México, CONAGUA.

### "GENEVIEVE" OCASIONARÁ LLUVIAS PUNTUALES TORRENCIALES EN BAJA CALIFORNIA SUR, INTENSAS EN SINALOA Y NAYARIT, ASÍ COMO LLUVIAS MUY FUERTES EN SONORA Y JALISCO.

Para hoy, el **Huracán "Genevieve"** se desplazará frente a la costa occidental de la Península de Baja California. Sus bandas nubosas generarán lluvias intensas a puntuales torrenciales, viento con rachas de 90 a 120 km/h y oleaje de 8 a 10 metros de altura significativa en Baja California Sur; lluvias puntuales intensas, viento con rachas de 50 a 60 km/h y oleaje de 2 a 4 metros en Sinaloa, Nayarit y Mar de Cortes y lluvias puntuales muy fuertes en Sonora y Jalisco.

Por otro lado, un **canal de baja presión** y su interacción con **inestabilidad en niveles altos de la atmósfera**, producirán lluvias en el norte y centro del país.

La **onda tropical No. 29** recorrerá el occidente del territorio nacional, ocasionará lluvias puntuales muy fuertes a intensas acompañadas de descargas eléctricas y rachas de viento sobre Colima, Michoacán y Guerrero.

Asimismo, un **segundo canal de baja presión** en el sureste de México, producirá lluvias puntuales intensas en Oaxaca y Chiapas; puntuales muy fuertes sur del litoral del Golfo de México y lluvias puntuales fuertes en la Península de Yucatán.

Finalmente, se prevén temperaturas de 45 a 50 °C en zonas de los estados de Baja California, Chihuahua y Sonora.

*Para mayor información sobre el Huracán "Genevieve", consultar:*

<https://smn.conagua.gob.mx/es/pronosticos/avisos/aviso-de-ciclon-tropical-en-el-oceano-pacifico>

**Las lluvias podrían acompañarse de descargas eléctricas, posible caída de granizo y fuertes rachas de viento durante las tormentas.**

#### Pronostico de Precipitación:

**Intervalos de chubascos con lluvias puntuales fuertes (25 a 50 mm) acompañados de descargas eléctricas, granizadas y rachas fuertes de viento durante las tormentas:** Estado de México, Ciudad de México, Morelos, Tlaxcala, Campeche, Yucatán y Quintana Roo.

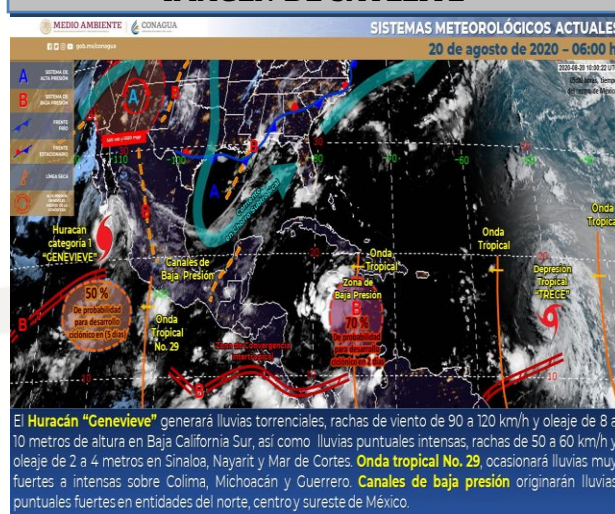
#### Pronostico de Temperaturas Máximas:

**Temperaturas máximas de 35°C a 40°C:** Baja California Sur, Sinaloa, Durango, San Luis Potosí (oriente), Nayarit, Jalisco, Colima, Michoacán, Guerrero, Oaxaca, Chiapas, Veracruz (norte), Tabasco y Quintana Roo.

#### Pronostico en región Mesa Central:

Cielo parcialmente nublado por la mañana con incremento de nubosidad hacia la tarde y lluvias puntuales muy fuertes en Puebla; **fuertes en Morelos** y Tlaxcala, así como intervalos de chubascos en Guanajuato, Querétaro e Hidalgo, todas con descargas eléctricas y posible caída de granizo. Ambiente caluroso y viento de dirección variable de 15 a 30 km/h, con rachas de 50 km/h en zonas de tormenta.

#### IMAGEN DE SATELITE



SERVICIOS  
DE SALUD



<http://ssm.gob.mx>



Servicios de Salud Morelos



@MorelosSalud

## INFORME DE MONITOREO VOLCÁNICO Y SISMOLÓGICO

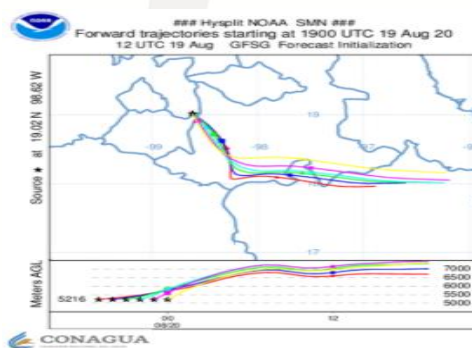
**Fuente:** Servicio Sismológico Nacional, UNAM. / Centro nacional de Prevención de Desastres (CENAPRED)-SEGOB, SENEAM-SCT y NOAA.

En las últimas 24 horas, mediante los sistemas de monitoreo del volcán Popocatepetl se identificaron **112 exhalaciones**, algunas acompañadas de gases volcánicos y en ocasiones de ligeras cantidades de ceniza. Adicionalmente se registraron **86 minutos de tremor de baja amplitud**.

	SEMAFORO	AMARILLO-FASE 2	RECOMENDACIONES PARA LA FASE AMARILLO FASE 2
<b>NIVEL DE ALERTA</b>	<b>Incremento de actividad:</b> <ul style="list-style-type: none"> <li>Pluma de vapor de agua y gas</li> <li>Ligera caída de ceniza en áreas cercanas</li> <li>Caída de fragmentos incandescentes</li> <li>Crecimiento y destrucción de domos de lava</li> <li>Posibilidad de flujos piroclásticos por explosiones</li> <li>Flujos de lodo o escombros de corto alcance</li> </ul>		<ol style="list-style-type: none"> <li>Continuar con el radio de seguridad de 12 km, por lo que la permanencia en esa área no está permitida.</li> <li>Controlar el tránsito entre Santiago Xalitxintla y San Pedro Nexapa, vía Paso de Cortés.</li> <li>A las autoridades de Protección Civil, mantener sus procedimientos preventivos, de acuerdo con sus planes operativos.</li> <li>A la población se le recomienda elevar la atención a los avisos de las autoridades de su localidad y se exhorta a no acercarse al volcán, y mucho menos al cráter.</li> <li>Mantenerse fuera de cañadas ante posibles flujos de lodo, principalmente en temporada de lluvias.</li> </ol>

### PRONOSTICO DE CAIDA DE CENIZA

En caso de una exhalación de ceniza volcánica, el pronóstico de trayectoria hacia el **sur-sureste y curvando al sureste** de la posible exhalación. Iniciando su trayectoria en la zona oeste y suroeste del estado de Puebla; zona sureste del Estado de México, para las **primeras 12 horas** de pronóstico, (14:00 a las 02:00 hora local). Posteriormente **para las últimas 12 horas** de pronóstico, (02:00 a las 14:00 hora local), las trayectorias curvan con dirección al este y continúan en la zona suroeste, sur y sureste del estado de Puebla; zona noroeste y norte del estado de Oaxaca. Estas trayectorias marcarían la dirección principal de emisiones de la pluma de gas, vapor de agua y/o cenizas volcánicas, procedentes del Volcán Popocatepetl.



### SISMOS

Se registró sismo de magnitud de **4.1 grados** Richter, a las 09:04:09 hrs con localización del epicentro a 42 km al sur de Municipio Coalcoman, Estado de Michoacan. **NO PERCEPTIBLE EN EL ESTADO DE MORELOS.**

#### ULTIMO SISMO SISMOS RECIENTES

TIEMPO DEL CENTRO DE MÉXICO  
FECHA: 2020-08-20  
HORA: 09:04:09  
MAGNITUD: 4.1  
EPICENTRO  
LATITUD: 18.36°  
LONGITUD: -103.19°  
LOCALIZACIÓN: 46 KM AL SUR DE COALCOMAN, MICHOACÁN  
PROFUNDIDAD: 59 KM

### REPORTE DE DAÑOS A LA POBLACION

#### PROTECCIÓN CIVIL

Sin reporte de daños a la población ni a la infraestructura en salud.



SERVICIOS  
DE SALUD



<http://ssm.gob.mx>



Servicios de Salud Morelos



@MorelosSalud





**MORELOS**  
2018 - 2024



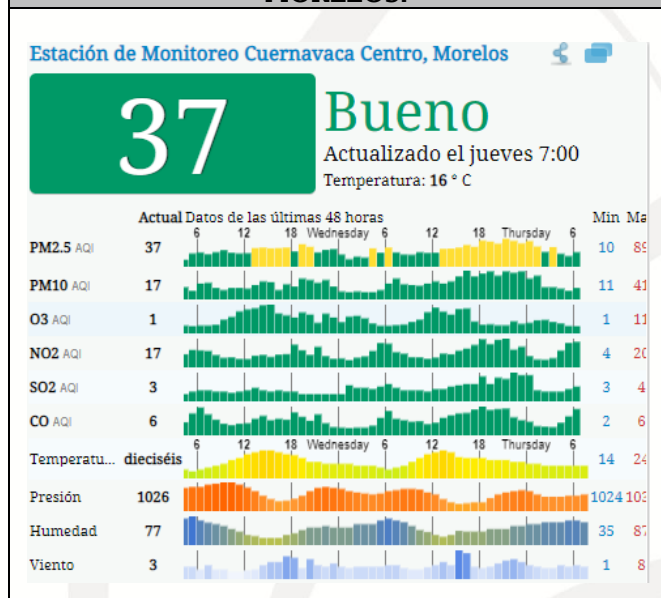
**Fecha:** 20 de agosto del 2020  
**Semana Epidemiológica:** 34  
**Área:** Coordinación de Vigilancia Epidemiológica, **UIES.**

## INFORME DE TEMPERATURAS Y CALIDAD DEL AIRE

**Fuente:** Comisión Estatal de Agua (CEAGUA)

ICA	CALIDAD DEL AIRE	PROTEJA SU SALUD
0-50	Buena	No se anticipan impactos a la salud cuando la calidad del aire se encuentra en este intervalo.
51-100	Moderada	Las personas extraordinariamente sensitivas deben considerar limitación de los esfuerzos físicos excesivos y prolongados al aire.
101-150	Dañina a la salud de los grupos sensitivos	Los niños adultos activos, y personas con enfermedades respiratorias tales como el asma, deben evitar los esfuerzos físicos excesivos y prolongados al aire.
151-200	Dañina a la salud	Los niños adultos activos, y personas con enfermedades respiratorias tales como el asma, deben evitar los esfuerzos físicos excesivos y prolongados al aire libre; las demás personas, especialmente los niños, deben limitar los esfuerzos excesivos y prolongados al aire libre.
201-300	Muy dañina a la salud	Los niños adultos activos, y personas con enfermedades respiratorias tales como el asma, deben evitar todos los esfuerzos excesivos al aire libre; las demás personas, especialmente los niños, deben limitar los esfuerzos físicos excesivos al aire libre.
300+	Arriesgado	

### CALIDAD DEL AIRE CUERNAVACA, MORELOS.



### PRONOSTICO DE TEMPERATURAS POR MUNICIPIO

Municipio	Max	Min	Municipio	Max	Min
Amacuzac	32°	16°	Puente de Ixtla	33°	18°
Axochiapan	33°	21°	Temixco	33°	16°
Ayala	33°	18°	Tepalcingo	32°	20°
Cuautla	27°	16°	Tepoztlán	27°	14°
Cuernavaca	27°	15°	Tlaltizapan	28°	18°
Huitzilac	17°	9°	Tlaquiltenango	33°	19°
Jiutepec	31°	16°	Zacatepec	29°	21°
Jojutla	34°	20°	Zacualpan	25°	14°

### TEMPERATURAS MAXIMAS Y MINIMAS, ÚLTIMAS 24 HRS

Mínimas	Máximas
Huitzilac 9°	Jojutla 34°
Tetela del Volcán 12°	Axochiapan 33°
Ocuituco 13°	Tepalcingo 32°
Totalapan 14°	Zacatepec 29°



SERVICIOS  
DE SALUD



<http://ssm.gob.mx>



Servicios de Salud Morelos



@MorelosSalud

Calle Gustavo Gómez Azcárate No. 205, Col. Lomas de la Selva  
C.P. 62270, Cuernavaca, Morelos. Tel.: 318 84 50.

## INFORME DE MONITOREO EPIDEMIOLÓGICO

**Fuente:** Jurisdicciones Sanitarias del estado de Morelos.

### JURISDICCION SANITARIA I:

- SIN EVENTOS EXTRAORDINARIOS.

### JURISDICCION SANITARIA II:

- SIN EVENTOS EXTRAORDINARIOS.

### JURISDICCION SANITARIA III:

- SIN EVENTOS EXTRAORDINARIOS.

### LOCALIDADES CON LLUVIAS MÁXIMAS REGISTRADAS EN LAS ÚLTIMAS 24 HORAS.

Lluvias moderadas (5.1-25.0 mm) en todo el estado acompañado también de rachas de vientos, aumento de cauces de ríos pero sin llegar a su escala crítica.

**Extras:** encharcamientos en los municipios de Cuautla, Jiutepec y Cuernavaca pero sin presencia de lesionados ni daños materiales.

**Al momento no se tiene reporte de afectaciones relevantes que requieran intervenciones de salud.**



SERVICIOS  
DE SALUD



<http://ssm.gob.mx>



Servicios de Salud Morelos



@MorelosSalud